

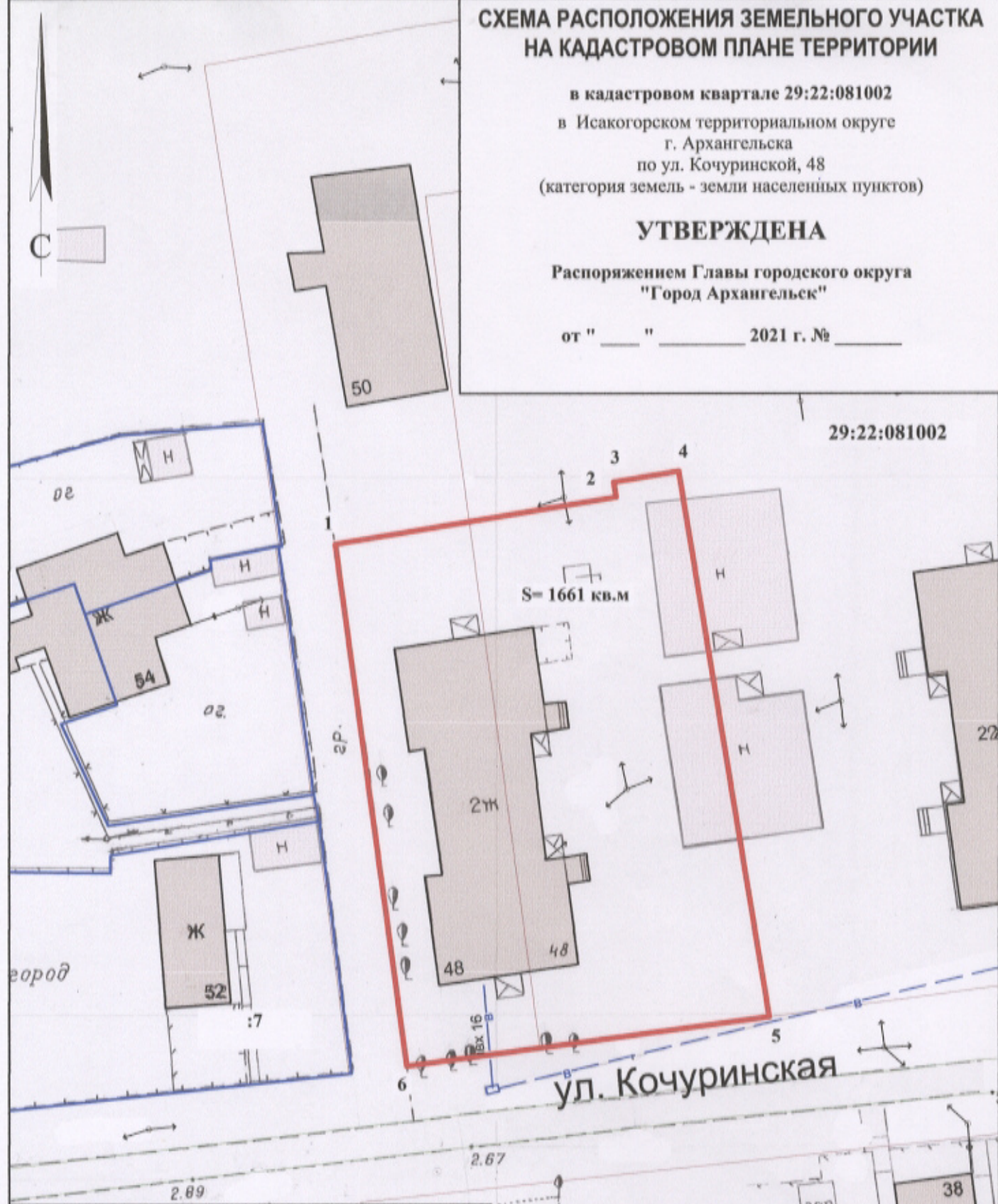
СХЕМА РАСПОЛОЖЕНИЯ ЗЕМЕЛЬНОГО УЧАСТКА НА КАДАСТРОВОМ ПЛАНЕ ТЕРРИТОРИИ

в кадастровом квартале 29:22:081002
в Исакогорском территориальном округе
г. Архангельска
по ул. Кочуринской, 48
(категория земель - земли населенных пунктов)

УТВЕРЖДЕНА

Распоряжением Главы городского округа
"Город Архангельск"

от " ____ " _____ 2021 г. № _____



29:22:081002

S= 1661 кв.м

ул. Кочуринская

Система координат МСК-29

Условный номер земельного участка

Площадь земельного участка 1661 кв.м.

Обозначение характерных точек границ	координаты, м	
	X	Y
1	646202.37	2523141.48
2	646207.71	2523167.44
3	646209.09	2523167.16
4	646210.33	2523173.17
5	646159.90	2523183.53
6	646154.07	2523149.97

УСЛОВНЫЕ ОБОЗНАЧЕНИЯ:

- граница образуемого земельного участка
- граница учтенных земельных участков
- 29:22:081002** номер кадастрового квартала
- :7** кадастровый номер земельного участка

Масштаб 1 : 500

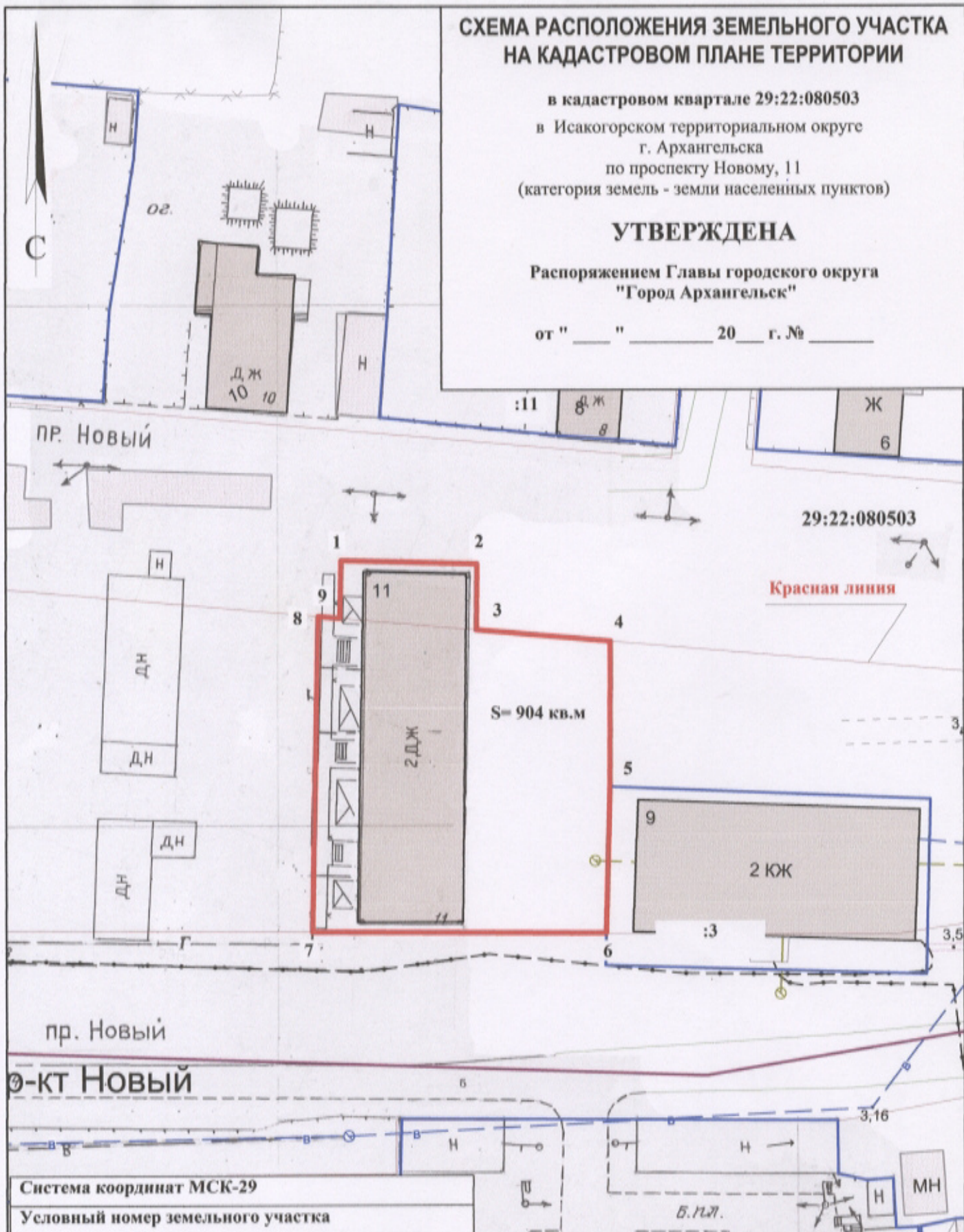
СХЕМА РАСПОЛОЖЕНИЯ ЗЕМЕЛЬНОГО УЧАСТКА НА КАДАСТРОВОМ ПЛАНЕ ТЕРРИТОРИИ

в кадастровом квартале 29:22:080503
в Исакогорском территориальном округе
г. Архангельска
по проспекту Новому, 11
(категория земель - земли населенных пунктов)

УТВЕРЖДЕНА

Распоряжением Главы городского округа
"Город Архангельск"

от "___" _____ 20__ г. № _____



Система координат МСК-29

Условный номер земельного участка

Площадь земельного участка 904 кв.м.

Обозначение
характерных
точек границ

координаты, м

X

Y

1	647674.49	2522856.12
2	647674.64	2522869.21
3	647668.30	2522869.37
4	647667.67	2522882.28
5	647653.70	2522882.77
6	647639.60	2522882.92
7	647638.70	2522854.66
8	647669.05	2522854.11
9	647668.95	2522856.22

УСЛОВНЫЕ ОБОЗНАЧЕНИЯ:

- граница образуемого земельного участка
- граница учтенных земельных участков
- 29:22:080503 номер кадастрового квартала
- :3 кадастровый номер земельного участка

:3

Масштаб 1 : 500

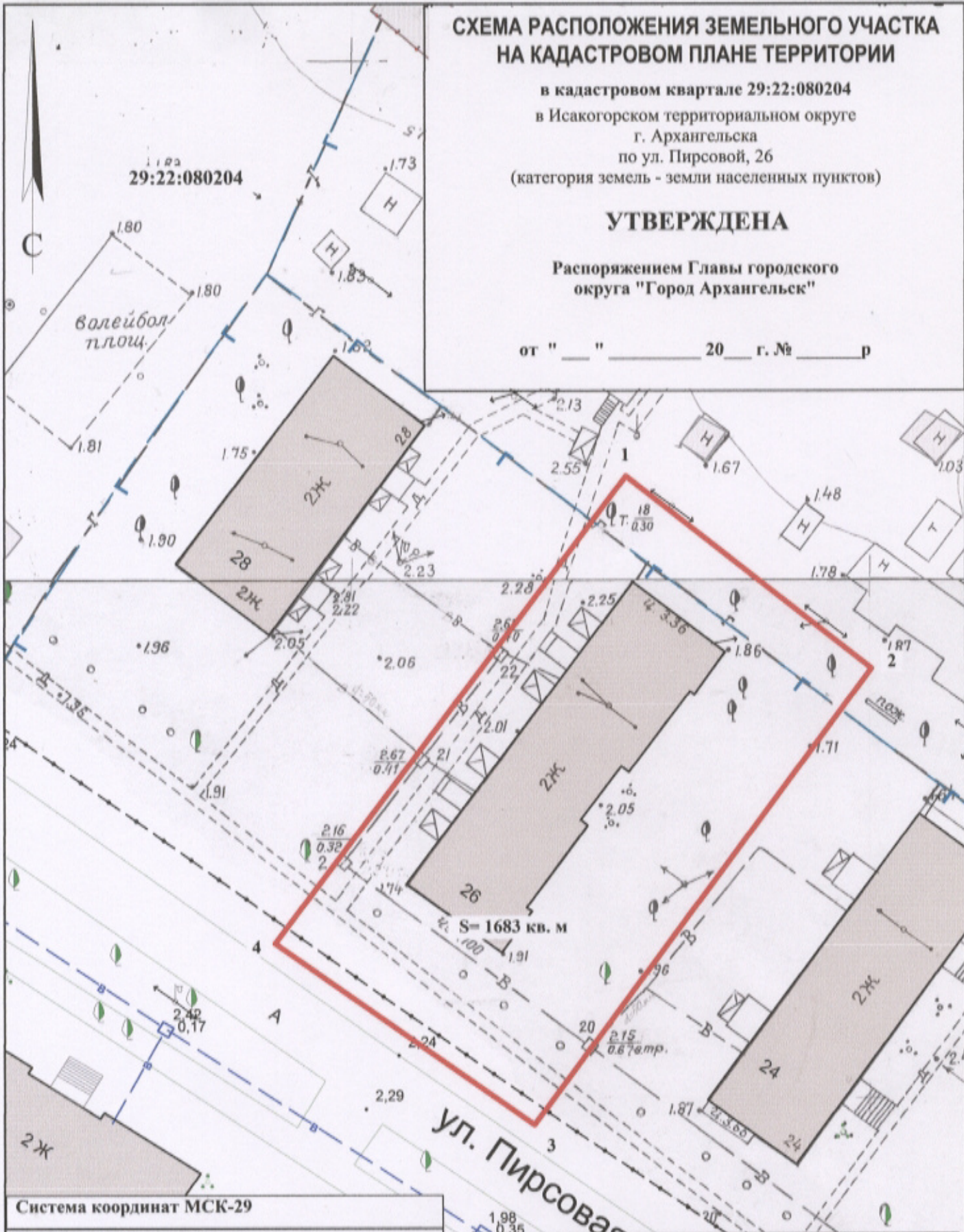
**СХЕМА РАСПОЛОЖЕНИЯ ЗЕМЕЛЬНОГО УЧАСТКА
НА КАДАСТРОВОМ ПЛАНЕ ТЕРРИТОРИИ**

в кадастровом квартале 29:22:080204
в Исакогорском территориальном округе
г. Архангельска
по ул. Пирсовой, 26
(категория земель - земли населенных пунктов)

УТВЕРЖДЕНА

Распоряжением Главы городского
округа "Город Архангельск"

от "___" _____ 20__ г. № _____ р



Система координат МСК-29

Условный номер земельного участка

Площадь земельного участка 1683 кв. м

Обозначение характерных точек границ	координаты, м	
	X	Y
1	648950.11	2519975.09
2	648932.48	2519999.50
3	648887.33	2519968.62
4	648903.84	2519942.94

УСЛОВНЫЕ ОБОЗНАЧЕНИЯ:

- изображение границ образуемого земельного участка
- изображение границ учтенных земельных участков

29:22:080204 надпись кадастрового номера кадастрового квартала

Масштаб 1 : 500

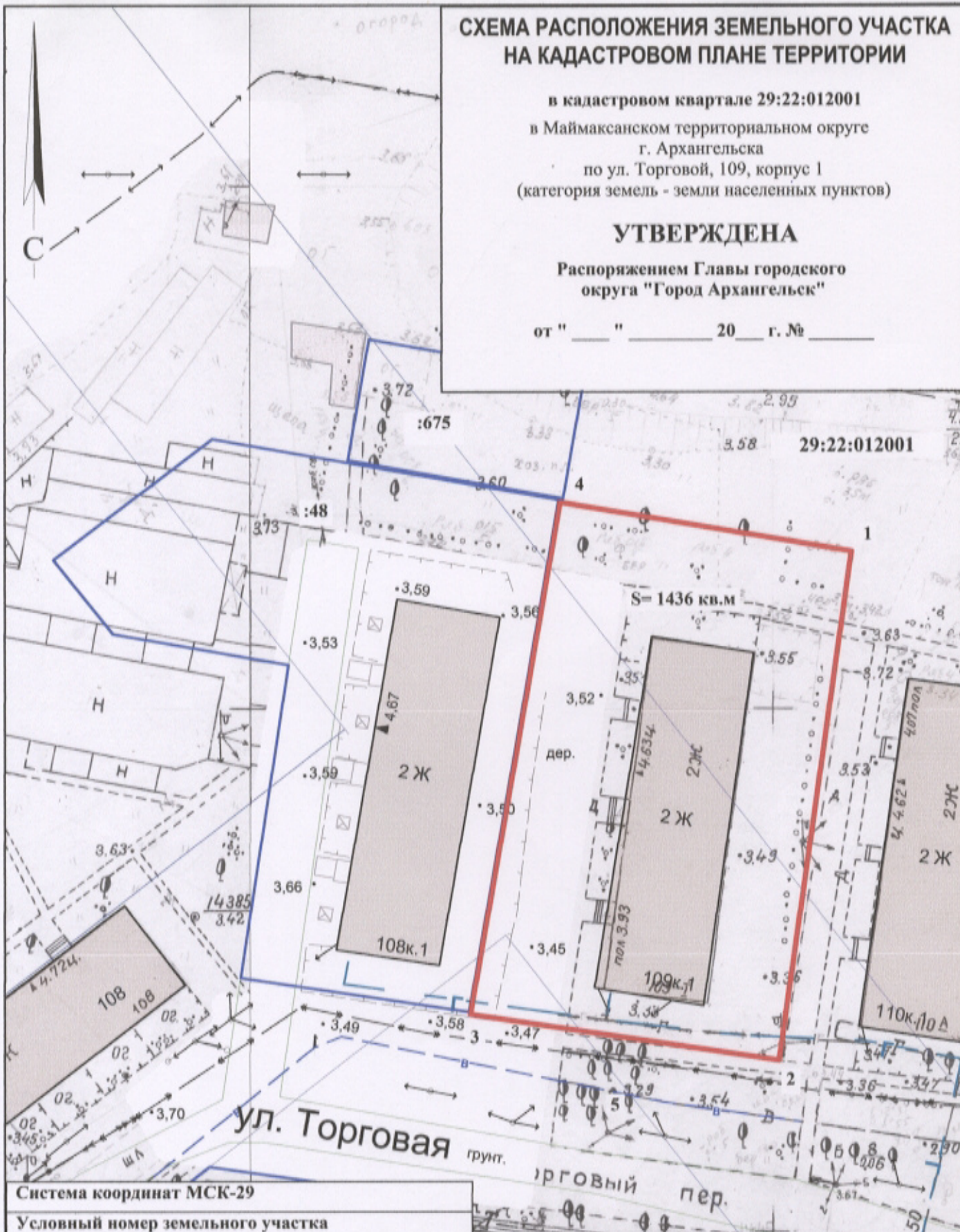
СХЕМА РАСПОЛОЖЕНИЯ ЗЕМЕЛЬНОГО УЧАСТКА НА КАДАСТРОВОМ ПЛАНЕ ТЕРРИТОРИИ

в кадастровом квартале 29:22:012001
в Маймаксанском территориальном округе
г. Архангельска
по ул. Торговой, 109, корпус 1
(категория земель - земли населенных пунктов)

УТВЕРЖДЕНА

Распоряжением Главы городского
округа "Город Архангельск"

от "___" "___" 20__ г. № _____



29:22:012001

S= 1436 кв.м

Система координат МСК-29

Условный номер земельного участка

Площадь земельного участка 1436 кв.м.

Обозначение характерных точек границ	координаты, м	
	X	Y
1	665114.55	2519838.26
2	665065.67	2519833.19
3	665068.95	2519803.52
4	665118.18	2519810.22

УСЛОВНЫЕ ОБОЗНАЧЕНИЯ:

- граница образуемого земельного участка
- граница учтенных земельных участков
- 29:22:012001 номер кадастрового квартала
- :48 кадастровый номер земельного участка

Масштаб 1 : 500

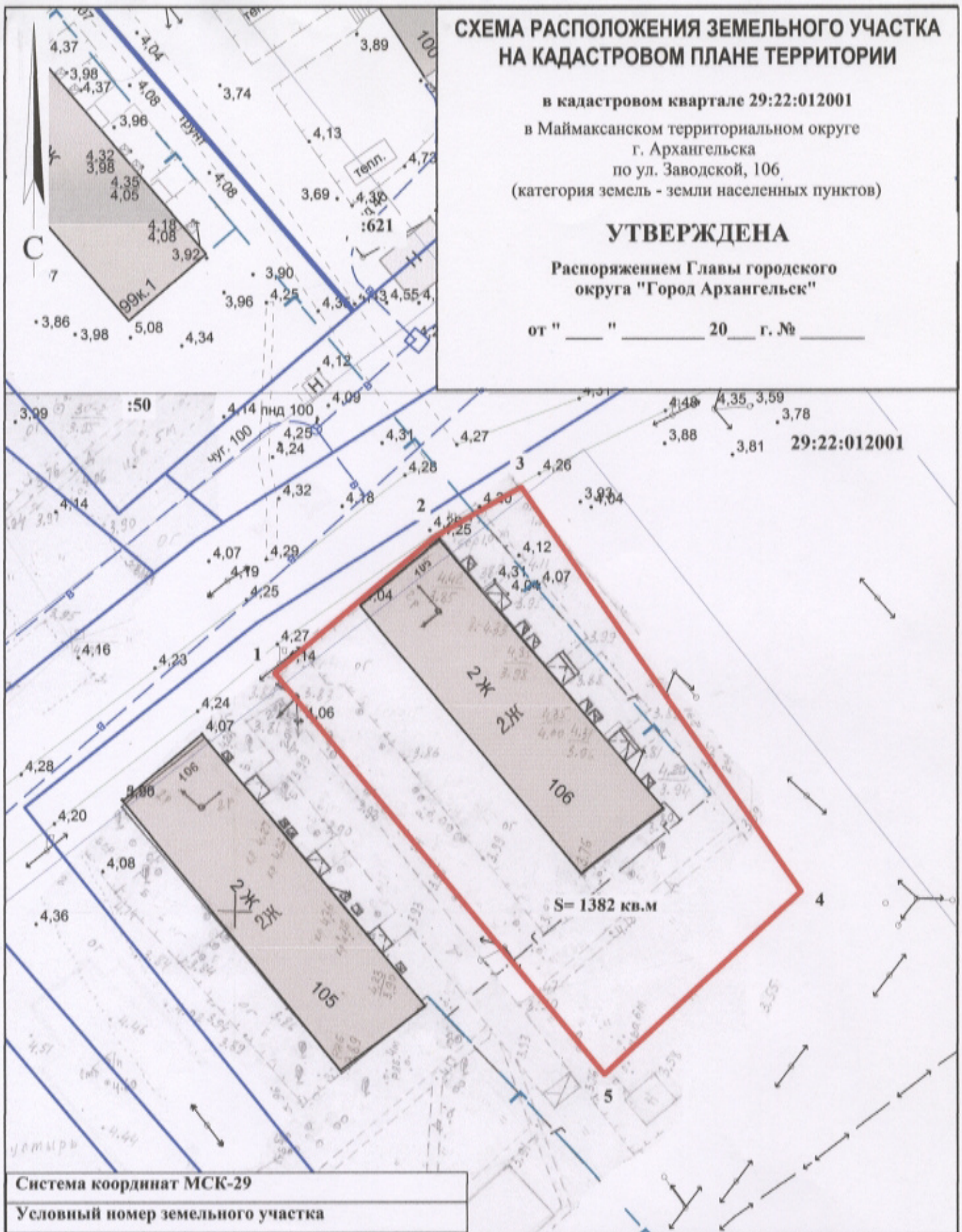
СХЕМА РАСПОЛОЖЕНИЯ ЗЕМЕЛЬНОГО УЧАСТКА НА КАДАСТРОВОМ ПЛАНЕ ТЕРРИТОРИИ

в кадастровом квартале 29:22:012001
в Маймаксанском территориальном округе
г. Архангельска
по ул. Заводской, 106
(категория земель - земли населенных пунктов)

УТВЕРЖДЕНА

Распоряжением Главы городского
округа "Город Архангельск"

от " ____ " _____ 20__ г. № _____



Система координат МСК-29

Условный номер земельного участка

Площадь земельного участка 1382 кв.м.

Обозначение
характерных
точек границ

координаты, м

	X	Y
1	665166.62	2519682.51
2	665180.28	2519697.40
3	665185.42	2519705.67
4	665147.46	2519734.16
5	665129.12	2519715.84

УСЛОВНЫЕ ОБОЗНАЧЕНИЯ:

- граница образуемого земельного участка
- граница учтенных земельных участков
- 29:22:012001** номер кадастрового квартала
- :50** кадастровый номер земельного участка

Масштаб 1 : 500